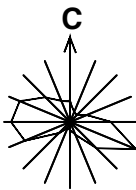
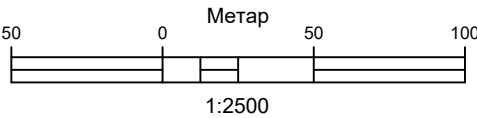


ИЗМЕНЕ И ДОПУНЕ ПЛАНА ГЕНЕРАЛНЕ РЕГУЛАЦИЈЕ НАСЕЉА БЕОЧИН




- НАЦРТ -
ПОТЕНЦИЈАЛНИ ДЕГРАДАЦИОНИ ПУНКТОВИ,
ЗОНЕ НЕГАТИВНИХ УТИЦАЈА И МЕРЕ ЗАШТИТЕ

ПОТЕНЦИЈАЛНИ ДЕГРАДАЦИОНИ ПУНКТОВИ


 ЗОНА ИЗРАЖЕНИХ РАДНИХ АКТИВНОСТИ

ПРИРОДНИ РЕСУРСИ

 РЕЗЕРВЕ ПОДЗЕМНЕ ВОДЕ


 РЕЗЕРВЕ ЛАПОРЦА

 ГРАНИЦА ОБУХВАТА ИЗМЕНА И ДОПУНА ПЛАНА ГЕНЕРАЛНЕ РЕГУЛАЦИЈЕ НАСЕЉА БЕОЧИН

 ОЗНАКА ЛОКАЦИЈЕ

ПОТЕНЦИЈАЛНИ ДЕГРАДАЦИОНИ ПУНКТОВИ



 КОМУНАЛНИ ОБЈЕКТИ

 ГРОБЉЕ У СЕЛУ БЕОЧИН

 ОДЛАГАЛИШТЕ ОТПАДА

 ГРАНИЦА ГРАЂЕВИНСКОГ ЗЕМЉИШТА ИЗВАН ГРАЂЕВИНСКОГ ПОДРУЧЈА НАСЕЉА

 ГРАНИЦА ОБУХВАТА ПГР БЕОЧИН

НОСИЛАЦ ИЗРАДЕ ПЛАНА		ОПШТИНА БЕОЧИН	Печат и потпис:
		ОВЛАШЋЕНО ЛИЦЕ:	
ОБРАЂИВАЧ		ЈП ЗАВОД ЗА УРБАНИЗАМ ВОЈВОДИНЕ	Печат и потпис:
		ДИРЕКТОР: ПРЕДРАГ КНЕЖЕВИЋ, дипл.правник	
		ПОМОЋНИК ДИРЕКТОРА: мр ВЛАДИМИР ПИХЛЕР, дипл.инж.арх.	
НАЗИВ ПЛАНА	ИЗМЕНЕ И ДОПУНЕ ПЛАНА ГЕНЕРАЛНЕ РЕГУЛАЦИЈЕ НАСЕЉА БЕОЧИН		
НАЗИВ КАРТЕ	ПОТЕНЦИЈАЛНИ ДЕГРАДАЦИОНИ ПУНКТОВИ, ЗОНЕ НЕГАТИВНИХ УТИЦАЈА И МЕРЕ ЗАШТИТЕ		
ОДГОВОРНИ УРБАНИСТА	ЗОРИЦА БОШЊАЧИЋ, мастер инж. арх.		Печат и потпис:
САРАДНИЦИ	др ТАМАРА ЗЕЛЕНОВИЋ ВАСИЉЕВИЋ		
E-2952	Размера: 1:2500	Датум: Октобар 2025. год	Број листа: 2.13. IV - 2